





Caractérisation de l'aléa avalancheux sur le massif Cantalien
Carte de localisation des phénomènes historiques
Commune de Le Fau

Localisation par

Photo-interprétation	Témoignages
 	 
Avalanche Zone présumée avalancheuse	Témoignage Zone présumée avalancheuse

La localisation sous forme de flèche indique une localisation imprécise, pas nécessairement un couloir de faible largeur.

Édition 10/10/2023
 Version 2-0

Réalisation: Alpes-Géo-Conseil
 Dossier n°3907.22

Échelle 1/10000
 Format: A1
 0 200 400 m

